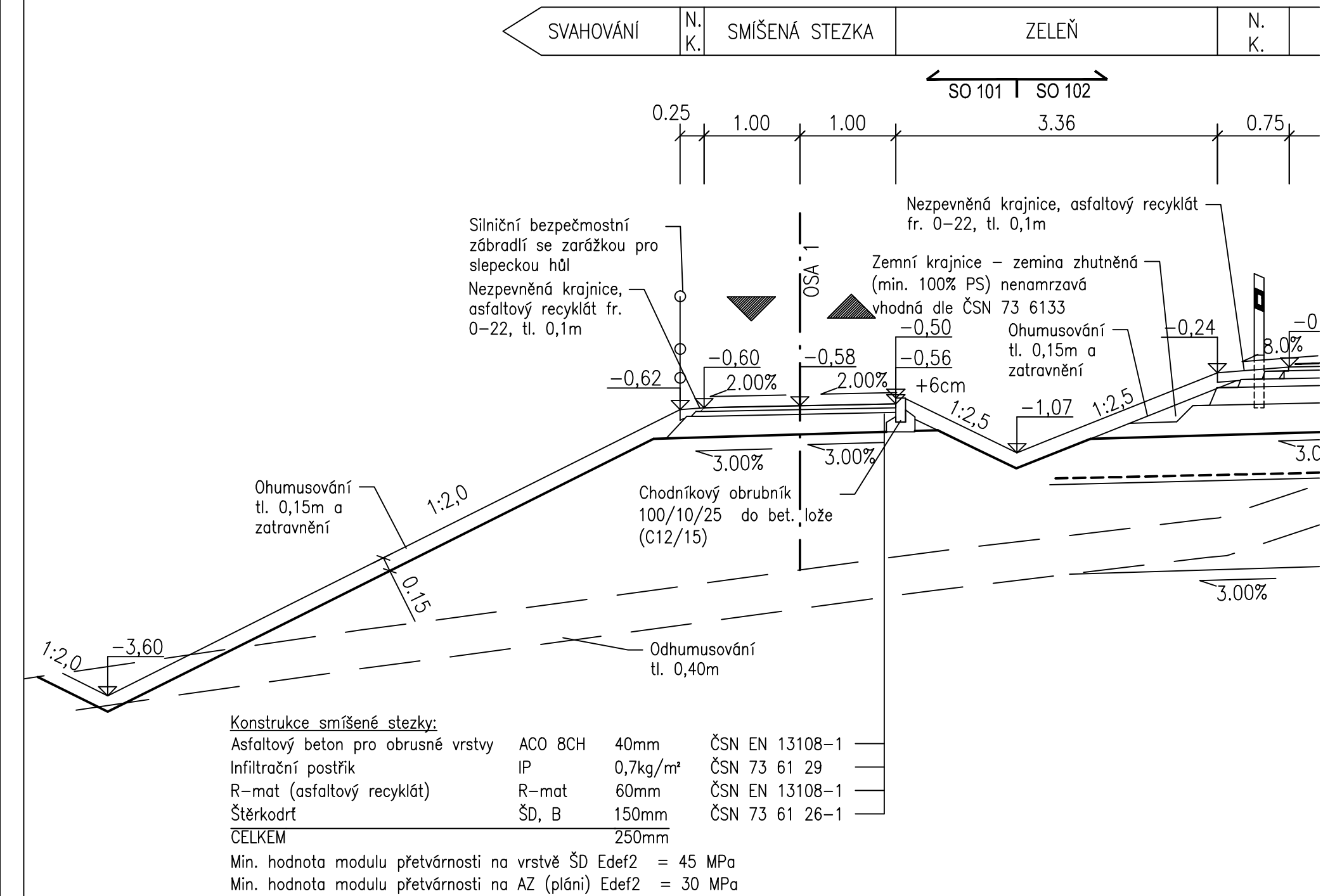
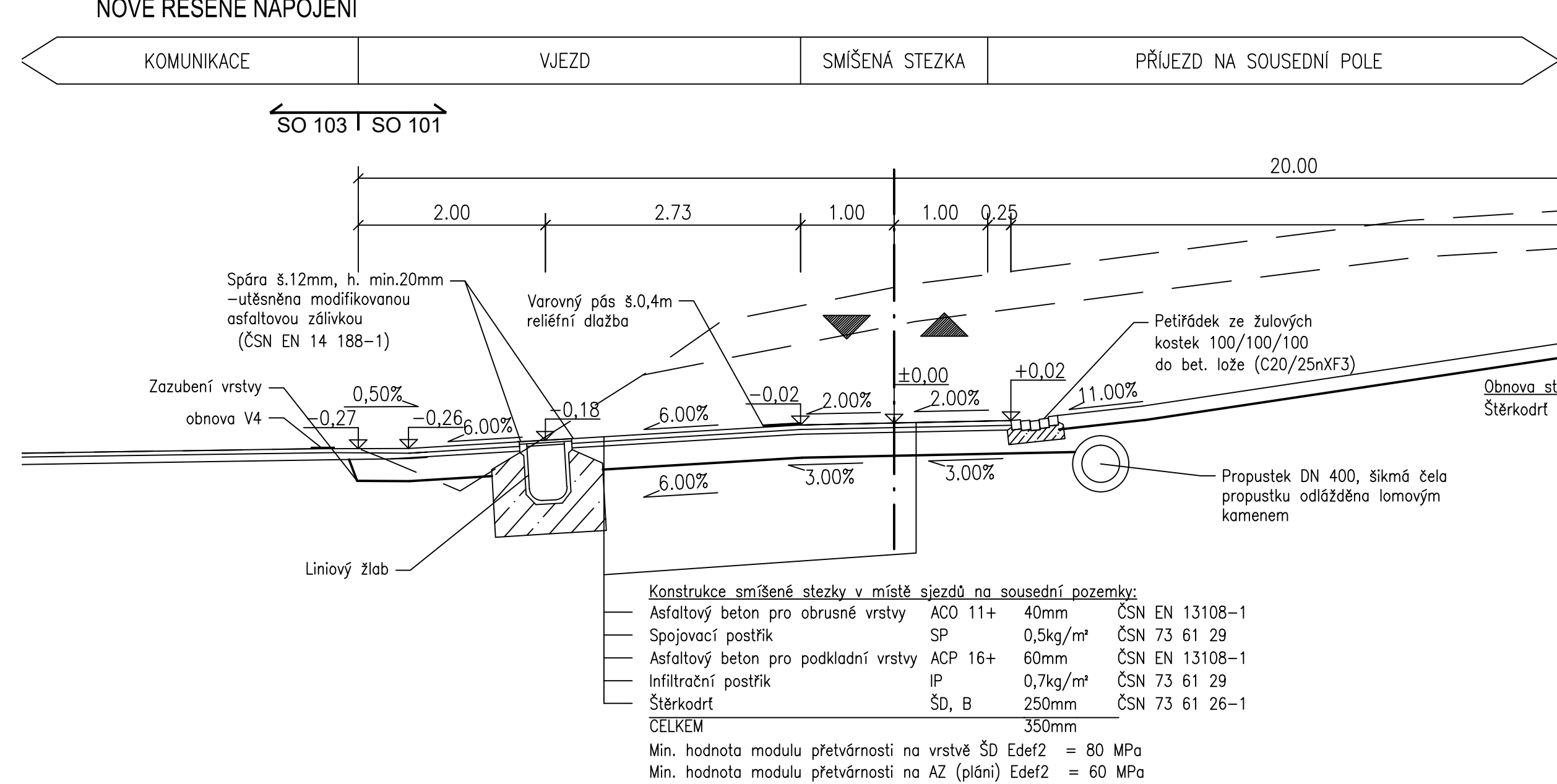


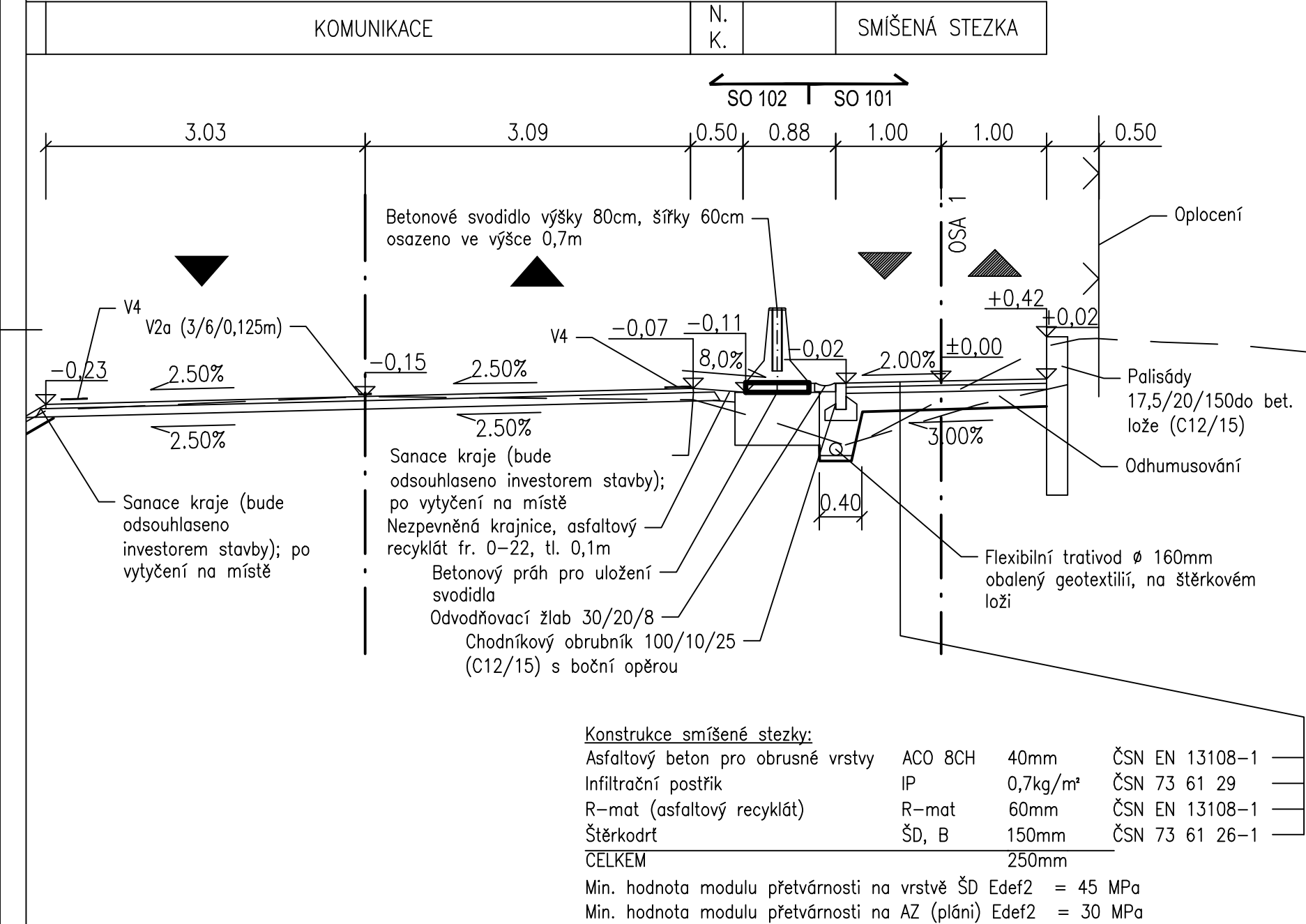
VZOROVÝ ŘEZ A - A'



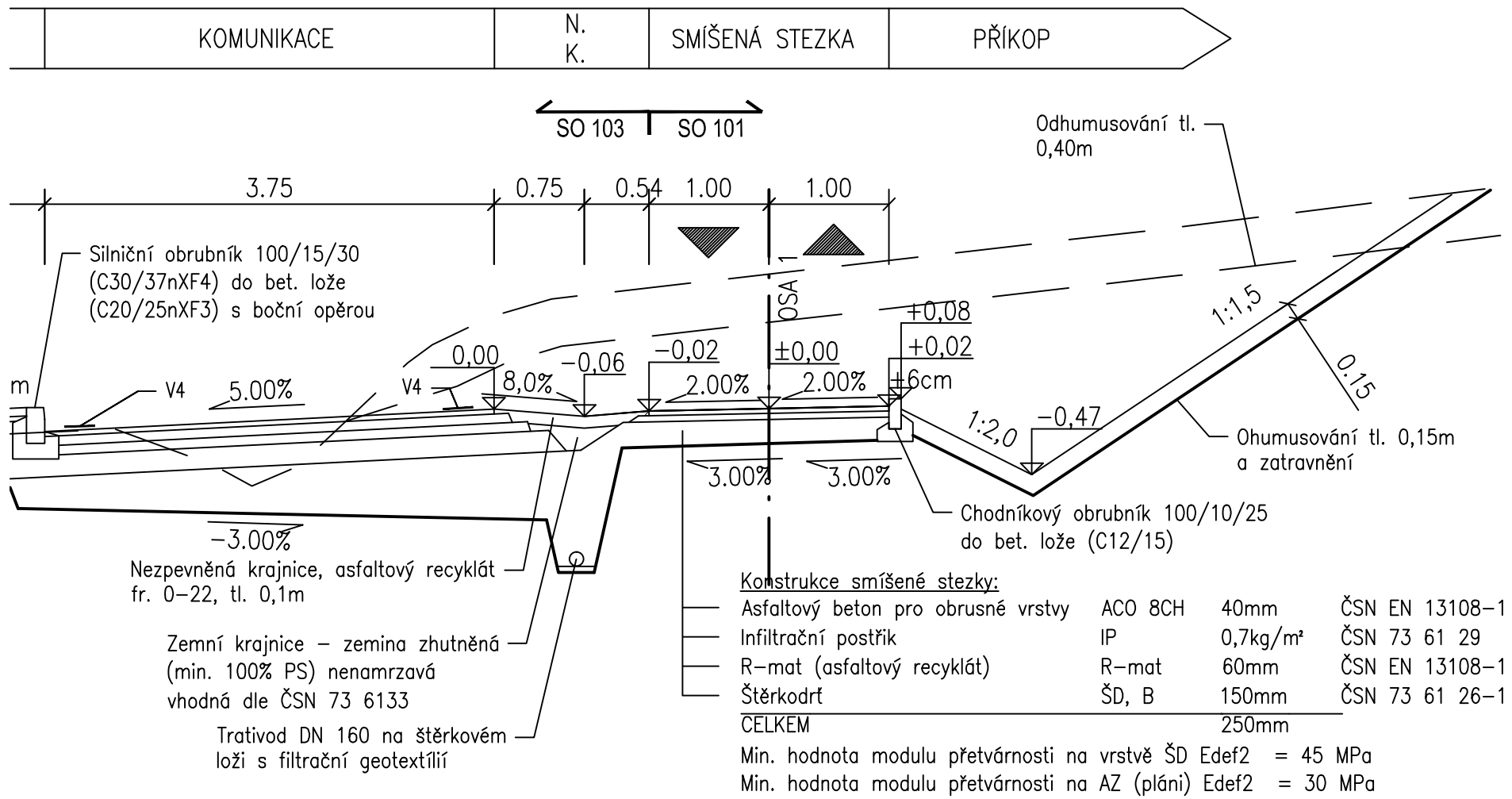
VZOROVÝ ŘEZ D - D' (osa 1 km 2,580)



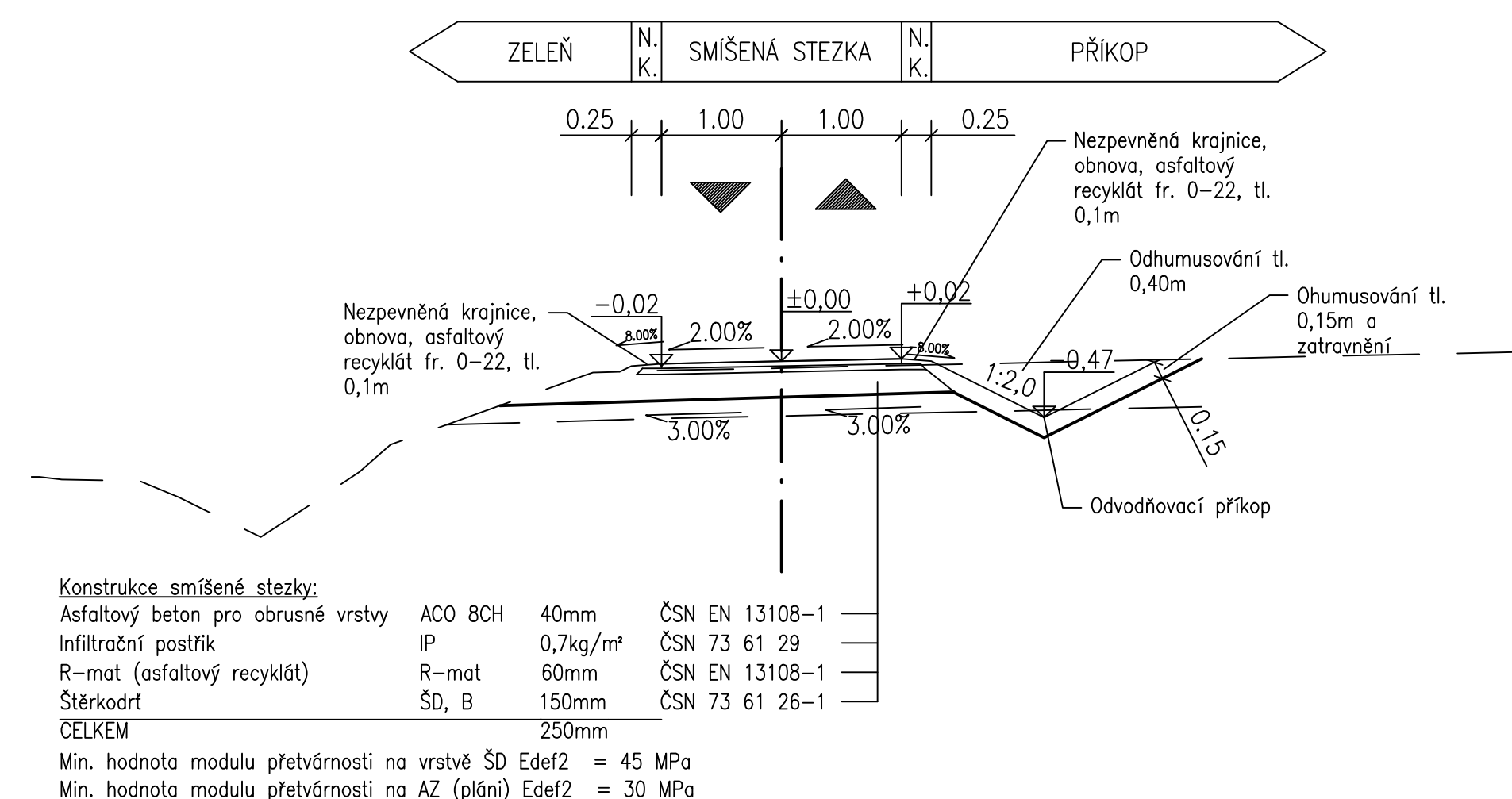
VZOROVÝ ŘEZ B - B' (osa 1 km 0,340)



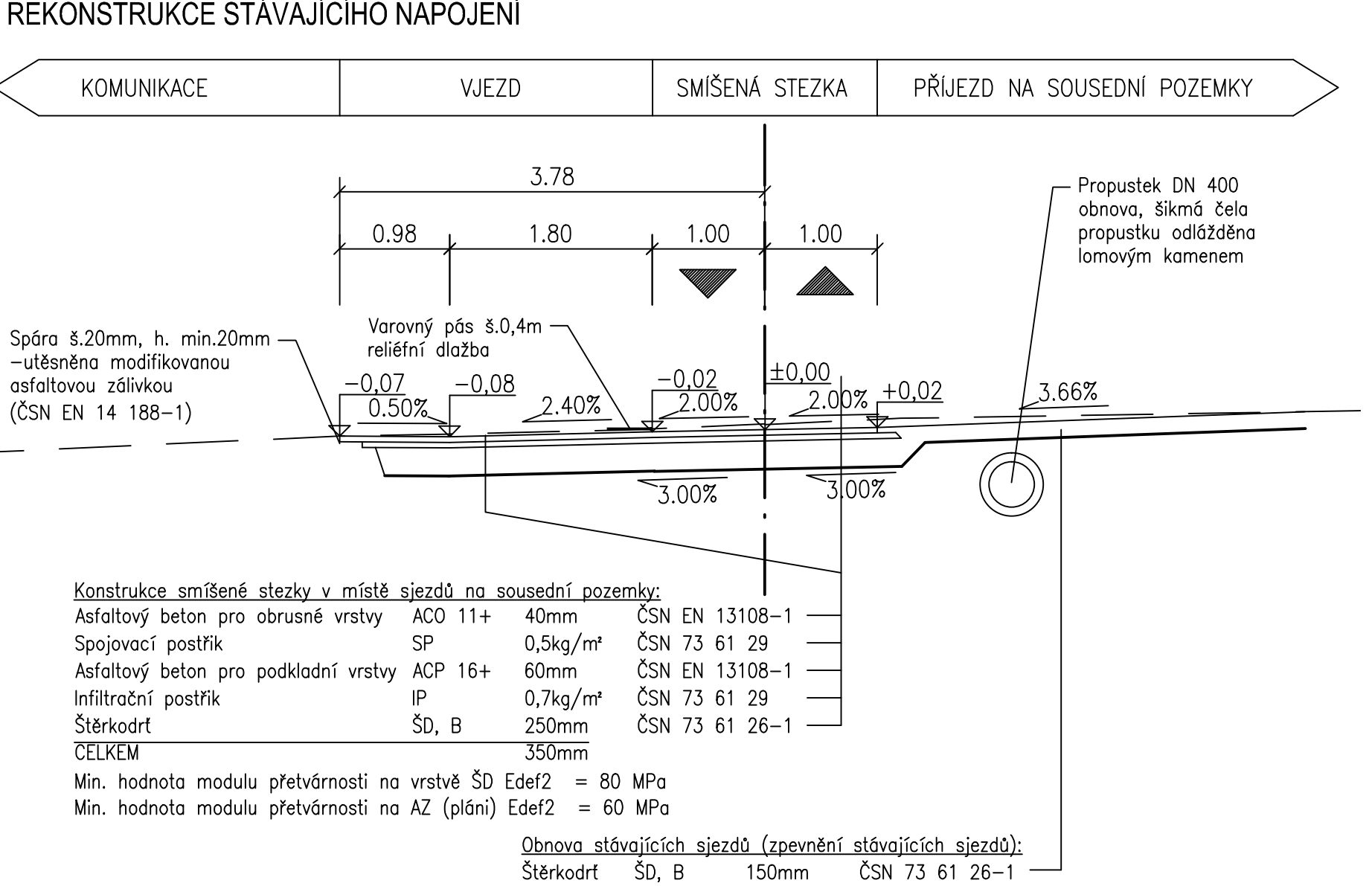
VZOROVÝ ŘEZ E - E' (osa 1 km 2,620)



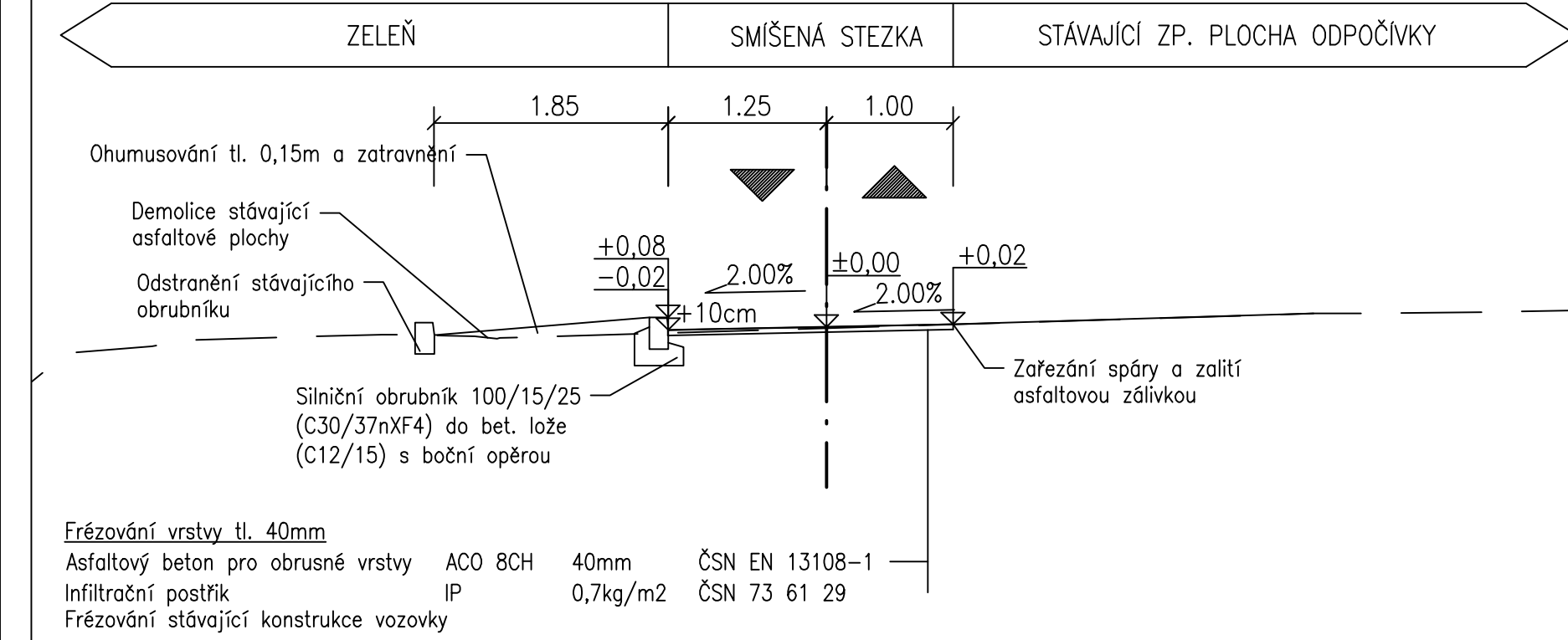
VZOROVÝ ŘEZ G - G' (osa 1 km 0,620)



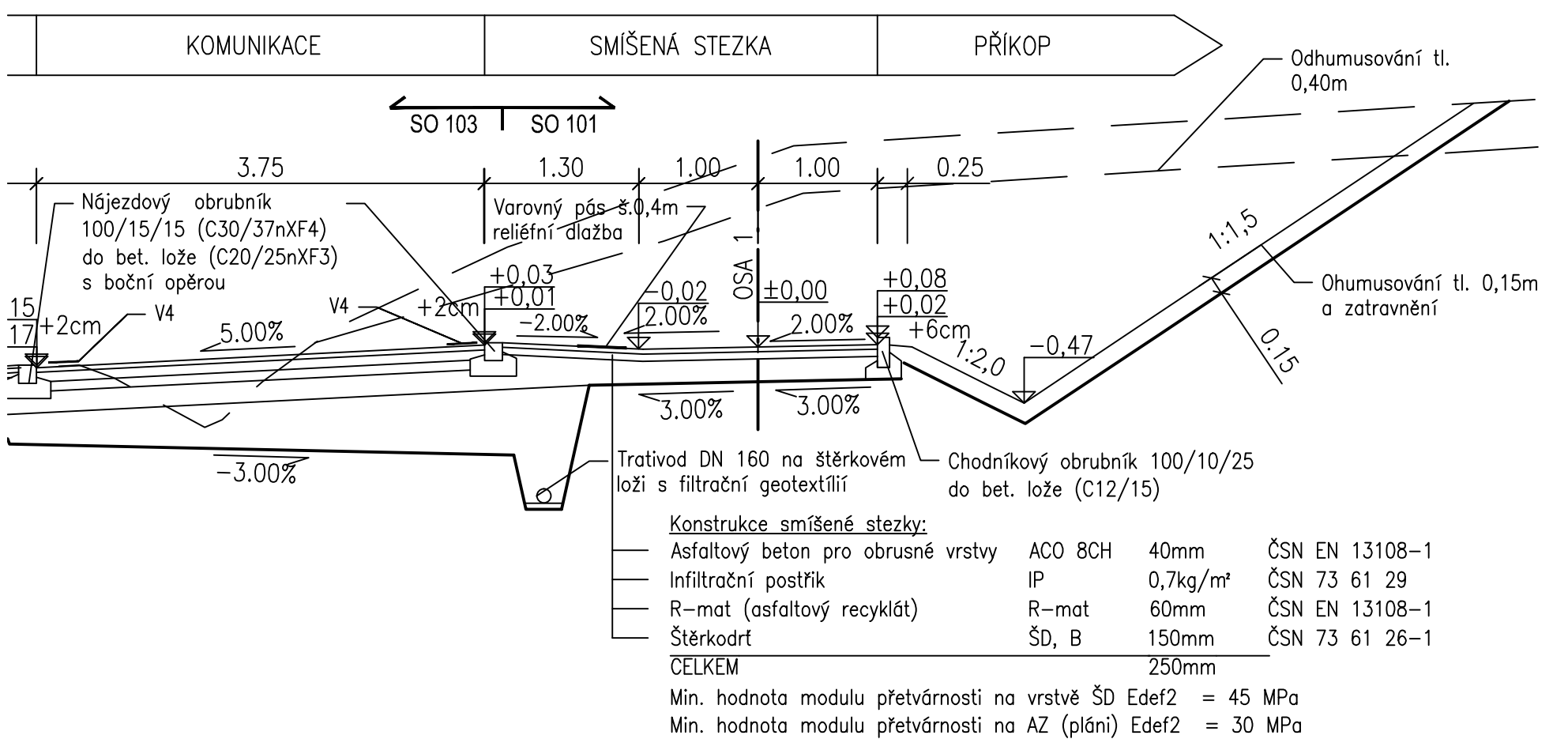
VZOROVÝ ŘEZ H - H' (osa 1 km 0,380)



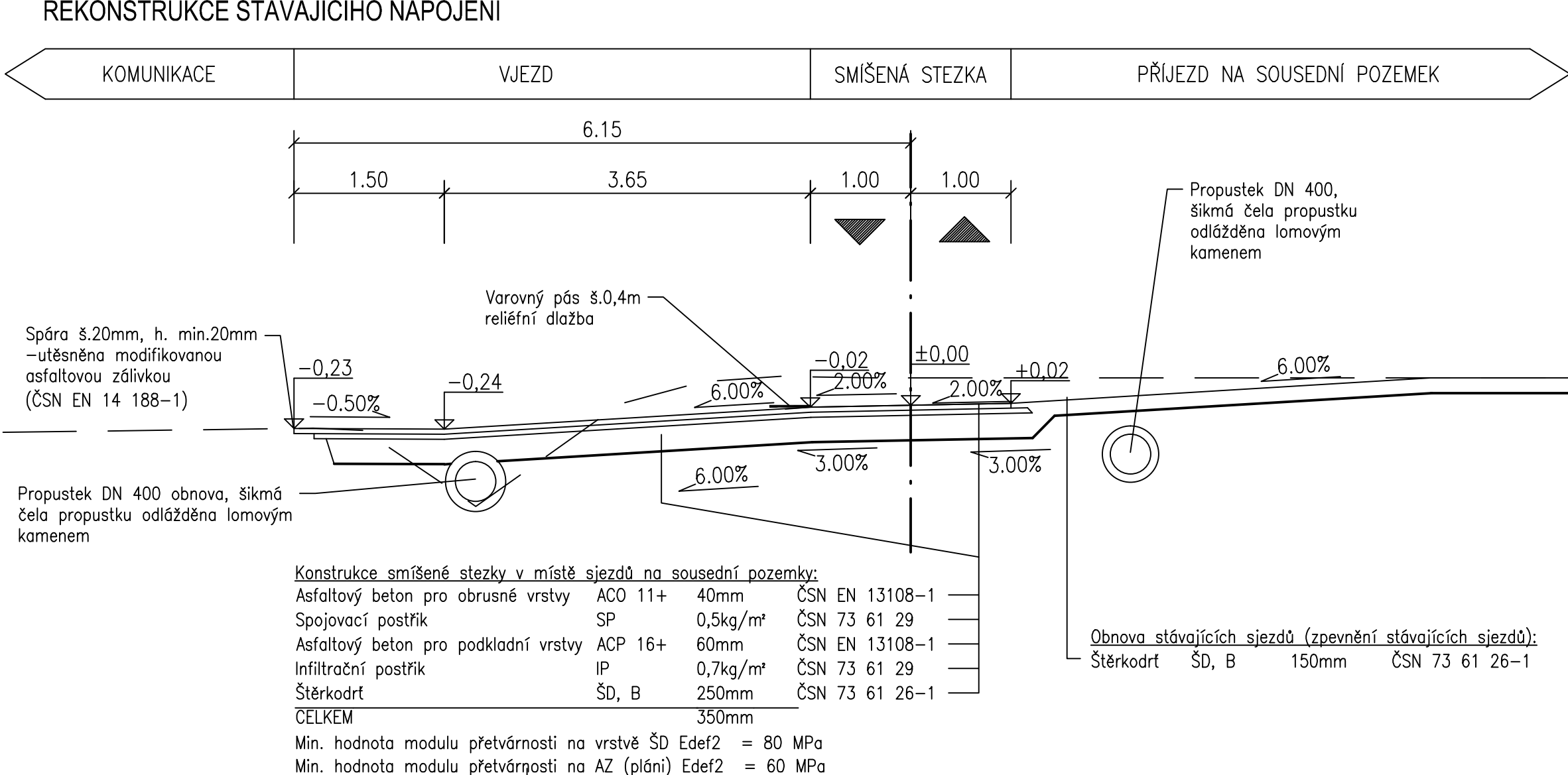
VZOROVÝ ŘEZ C - C' (osa 1 km 1,210)




VZOROVÝ ŘEZ F - F' (osa 1 km 2,630)



VZOROVÝ ŘEZ I - I' (osa 1 km 0,950)



Výškový systém: B.p.v.  
Souřadnicový systém: JTSK

	PROJEKTANT ČÁSTI PD	
	ZODPOVĚDNÝ PROJEKTANT	Ing. Kateřina Mičová Polesná
	VEDOUcí PROJEKTANT	Ing. Petr Soldán
	VYPRACOVAL	Ing. Martin Hedvík

INVESTOR	Město Šumperk	DATUM	06/2018
nám. Miru 1, 787 01 Šumperk		ČÍSLO ZAKÁZKY ZPRACOVATELE	15_02_107
NÁZEV ZAKÁZKY	Cyklostezka Bratrušov	ČÍSLO ZAKÁZKY OBJEDNATELE	.....
STUPEŇ PROJEKTOVÉ DOKUMENTACE	Projektová dokumentace pro provedení stavby	MĚŘÍTKO	1:50
OBJEKT	SO 101 – Smíšená stezka Šumperk – Bratrušov	FORMAT	10x44
ČÁST	B1. Stavební část	PÁRE	
DOKUMENT (VÝKRES)	Vzorové příčné řezy	ČÍSLO VÝKRESU / REVIZE	B1.1.4

SO 101